



28. Historic Vltava Rallye
AUTOKLUB Mistrovství ČR
v rally historických automobilů
Klatovy, 26. – 27. 4. 2019



MČR v Historické rally
AUTOKLUB 2019

Datum:	23. 4. 2019	Čas:	10:00
Date:		Time:	
Předmět:	Prováděcí ustanovení č. 1	Č. Dokumentu:	1.1
Subject:	Bulletin nr. 1	Doc. nr.:	
		Přílohy:	2
		Attachments:	

Ve zvláštních ustanoveních se mění a doplňuje následující:

1. ÚVOD

1.3 Celková délka RZ a celková délka trati

- délka RZ: **170,16** km
- délka trati: **570,22** km

2. ORGANIZACE

2.7 Hlavní činovníci

Hlavní technický komisař: ~~Stanislav Mrkvan~~ **Jiří Máša**

3. PROGRAM

➤ Cíl 1. etapy

Místo: Rozvojeová zóna Janovice nad Úhlavou
Datum: 26. 4. 2019
Čas: ~~23.08~~ **23.28**

9. SEZNAMOVACÍ JÍZDY

9.3.3 Pořadatel povoluje v rámci seznamovacích jízd **tři průjezdy** stejnou rychlostní zkouškou. Jízda v protisměru RZ je zakázána mimo *vyznačených úseků v Příloze 2 Zvláštních ustanovení*.

Na RZ 1/4 je povolen pouze jeden průjezd při seznamovacích jízdách (tj. 3 okruhy), a to v době vyhrazené v Příloze 2 Zvláštních ustanovení.

Na startu a ve stopce každé RZ

11. TECHNICKÁ PŘEJÍMKA, PLOMBOVÁNÍ, ZNAČENÍ

11.6 Povinné monitorovací zařízení ONI® (GPS)

11.6.2 Soutěžící obdrží držáky od správce GPS při výdeji itineráře **před technickou přejímkou**, musí je do svých vozidel namontovat podle dodaného instalačního manuálu ještě před technickou přejímkou.



28. Historic Vltava Rallye
AUTOKLUB Mistrovství ČR
v rally historických automobilů
Klatovy, 26. – 27. 4. 2019



MČR v Historické rally
AUTOKLUB 2019

Datum:	23. 4. 2019	Čas:	10:00
Date:		Time:	
Předmět:	Prováděcí ustanovení č. 1	Č. Dokumentu:	1.1
Subject:	Bulletin nr. 1	Doc. nr.:	
		Přílohy:	2
		Attachments:	

12. PRŮBĚH RALLY

12.4.2 Polookruhová rychlostní zkouška RZ 1/4 a polookruhová RZ 7/11

Doplňte:

12.4.2.4 Start do **polookruhové rychlostní zkoušky RZ 1/4 a polookruhové RZ 7/11**

Po příjezdu ke startu bude posádkám do jízdniho výkazu zaznamenán předpokládaný čas startu do RZ, který je počátkem jízdni doby do příští ČK. Start nebude prováděn na celou minutu, vjezd do RZ bude řízen časoměřičem s ohledem na bezpečnost jezdců. Do RZ posádka vjede na pokyn časoměřiče v okamžiku, kdy je trať volná. Přesný čas startu jí bude změřen fotobuňkou.

Proběhne-li start v předpokládaném časovém intervalu startu (cca 1 minuta), ukáže časoměřič 5 vteřin před rozsvícením zeleného světla posádce tabulku s číslem 5.

V případě potřeby delšího časového intervalu než lze předpokládat, ukáže časoměřič posádce nejdříve tabulku STOP a následně pak 5 vteřin před rozsvícením zeleného světla tabulku s číslem 5.

12.4.2.5 Start v době svítícího červeného světla je zakázán. Posádka bude nahlášena sportovním komisařům.

12.4.2.6 Na trati RZ 1/4 budou umístěny reklamní oblouky, jejichž umístění bude vyznačeno na trati RZ.

Příloha I Časový harmonogram
Příloha II Změna itineráře RZ 3/6 Koráb, mapa, retardér

.....
Jiří Valenta
Ředitel závodu

PU č. 1 byla schválena AS AČR dne 23. 4. 2019



28. HISTORIC VLTAVA RALLYE * 2019

TIME SCHEDULE / ČASOVÝ HARMONOGRAM



LEG 1 / 1. ETAPA

Friday / pátek 26.4.2019

SS/RZ TC/ČK	Location Místo	SS dist. RZ délka	Liaison dist. Trať bez RZ	Total dist. Spoj. úsek	Target time Jízdní doba	First car due Čas 1. jezdce
0	START Klatovy, Náměstí Míru	—	—	—		15:00
1	Slavošovice	—	6,02	6,02	15	15:15
RZ 1	Super RZ Klatovský okruh	12,82	—	—		15:18
1A	Regrouping-IN	—	20,54	33,36	45	16:03
Regrouping (Janovice, rozvoj.zóna)					10	
1B	Regrouping-OUT - Service-IN	—	—	—		16:13
Service A (Janovice, rozvoj.zóna)		(12,82)	(26,56)	(39,38)	15	
1C	Service-OUT	—	—	—		16:28
Refuelling - tankovací zóna		(28,87)	(50,93)	(79,8)		
2	Skelná Huť	—	12,31	12,31	24	16:52
RZ 2	Chudenínská (Sk. Huť-Sv.Kateřina)	8,85	—	—		16:55
3	Buková	—	18,88	27,73	37	17:32
RZ 3	Koráb (Buková-Kdyně)	20,02	—	—		17:35
3A	Regrouping-IN & Technical zone-IN	—	19,74	39,76	56	18:31
Regrouping (Janovice, rozvoj.zóna)					30	
3B	Regrouping-OUT - Service-IN	—	—	—		19:01
Service B (Janovice, rozvoj.zóna)		(28,87)	(50,93)	(79,8)	30	
3C	Service-OUT	—	—	—		19:31
Refuelling - tankovací zóna		(41,69)	(85,96)	(111,15)		
4	Slavošovice	—	16,50	16,50	30	20:01
RZ 4	Super RZ Klatovský okruh	12,82	—	—		20:04
5	Skelná Huť	—	30,84	43,66	57	21:01
RZ 5	Chudenínská (Sk. Huť-Sv.Kateřina)	8,85	—	—		21:04
6	Buková	—	18,88	27,73	37	21:41
RZ 6	Koráb (Buková-Kdyně)	20,02	—	—		21:44
6A	Technical zone-IN	—	19,74	39,76	56	22:40
Technical zone					3	
6B	Technical zone OUT / Service IN	—	—	—		22:43
Service C (Janovice, rozvoj.zóna)		(41,69)	(85,96)	(127,65)	45	MAX
6C	Service OUT / Regrouping 2 IN					23:28
Regrouping 2 (Janovice, rozvoj.zóna)						

Section 1

Section 2

LEG 1 totals

83,38

163,45

246,83

33,78%

28. HISTORIC VLTAVA RALLYE * 2019

TIME SCHEDULE / ČASOVÝ HARMONOGRAM

LEG 2 / 2. ETAPA

Saturday / sobota 27.4.2019

SS/RZ TC/ČK	Location Místo	SS dist. RZ délka	Liaison dist. Trať bez RZ	Total dist. Spoj. úsek	Target time Jízdní doba	First car due Čas 1. jezdce
6D	Parc fermé OUT - Janovice					7:30
6E	Service IN	—	0,32	0,32	3	7:33
Service D (Janovice, rozvoj.zóna)		(0)	(0,32)	(0,32)	15	
6F	Service OUT	—	—	—		7:48
Refuelling - tank.zóna		(37,29)	(82,3)	(111,69)		
7	Klenová	—	3,66	3,66	14	8:02
RZ 7	Strážovská (Klenová-Víteň)	10,10	—	—		8:05
8	Pohorsko	—	45,56	55,66	76	9:21
RZ 8	Strašinská (Pohorsko-Drážov)	19,29	—	—		9:24
9	Hoslovice	—	12,28	31,57	43	10:07
RZ 9	Hoslovická (Hoslovice-Vojnice)	7,90	—	—		10:10
Refuelling - tank.zóna Žichovice		(6,1)	(39,02)	(33,84)		
10	Lipová Lhota	—	20,60	28,50	46	10:56
RZ 10	Tedražická (Lip. Lhota-Čejkovy)	6,10	—	—		10:59
10A	Regrouping-IN & Technical zone-IN	—	33,19	39,29	53	11:52
Regrouping (Janovice)					30	
10B	Regrouping-OUT - Service-IN	—	—	—		12:22
Service E (Janovice, rozvoj.zóna)		(43,39)	(115,29)	(158,68)	30	
10C	Service-OUT	—	—	—		12:52
Refuelling - tank.zóna		(37,29)	(82,3)	(111,69)		
11	Klenová	—	3,66	3,66	14	13:06
RZ 11	Strážovská (Klenová-Víteň)	10,10	—	—		13:09
12	Pohorsko	—	45,56	55,66	76	14:25
RZ 12	Strašinská (Pohorsko-Drážov)	19,29	—	—		14:28
13	Hoslovice	—	12,28	31,57	43	15:11
RZ 13	Hoslovická (Hoslovice-Vojnice)	7,90	—	—		15:14
Refuelling - tank.zóna Žichovice		(6,1)	(65,18)	(79,18)		
14	Lipová Lhota	—	20,60	28,50	46	16:00
RZ 14	Tedražická (Lip. Lhota-Čejkovy)	6,10	—	—		16:03
14A	FINISH KLATOVY	—	25,21	31,31	44	16:47
14B	PODIUMRAMP / RAMPA	—	—	—		
14C	UP Janovice	—	11,67	11,67	15	

Section 3

Section 4

LEG 2 totals	86,78	234,59	321,37
---------------------	--------------	---------------	---------------

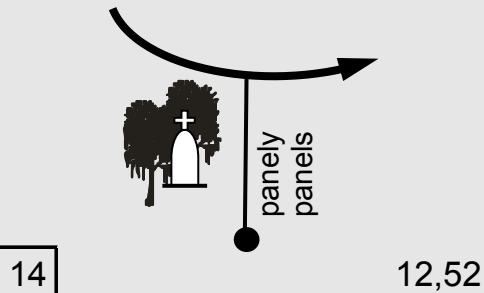
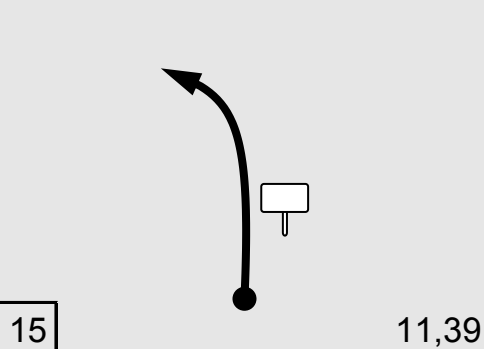

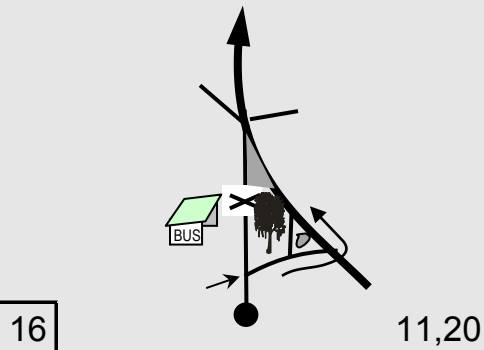

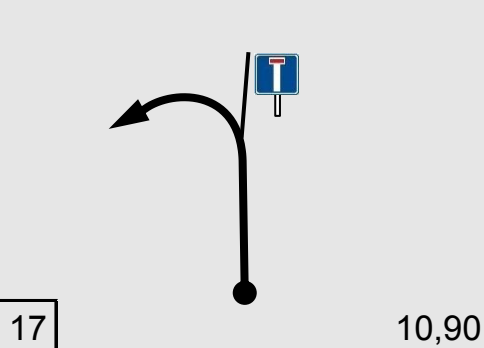
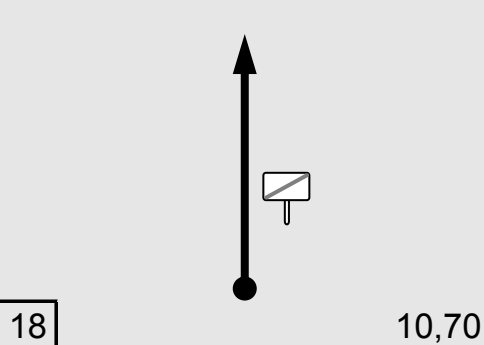

RALLY TOTALS				
LEG ETAPA	No. of SS Počet RZ	SS dist. RZ délka	Liaison dist. Trať bez RZ	Total. dist. Délka celk.
1	6	83,38	163,45	246,83
2	8	86,78	234,59	321,37
Overall Totals	14	170,16	398,04	568,20

33,78%

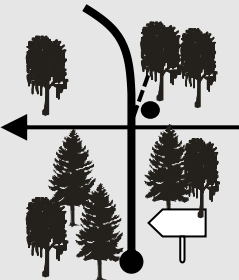



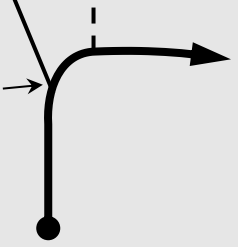
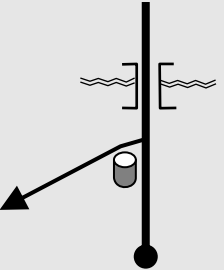

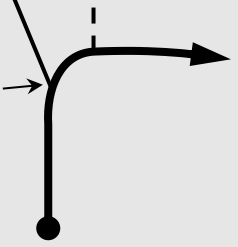
27,00%

29,95%

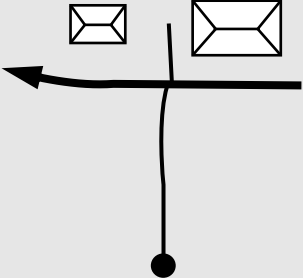


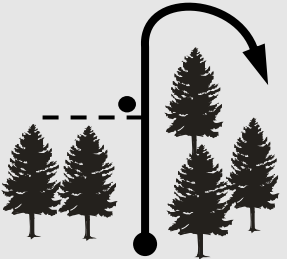


TC/ČK	3/6 BUKOVÁ	ETAPA	I.	AVERAGE SPEED	PAGE
TC/ČK	3A/6A JANOVICE, Regrouping	SEKCE	1.,2.	48,55 km/h	73
SS/RZ	Special Stage/Rychlostní zkouška	PC/PK		DISTANCE	TIME
3/6	KORÁB 20,02 km	-		40,75 km	56 min.

TOTAL	PART.	DIRECTIONS	INFORMATIONS	REGR.
7,50	7,50	 <p>14 12,52</p>		33,55
8,63	1,13	 <p>15 11,39</p>		32,42
8,82	0,19	 <p>16 11,20</p>		32,23
9,12	0,30	 <p>17 10,90</p>		31,93
9,32	0,20	 <p>18 10,70</p>		31,73

TC/ČK	3/6 BUKOVÁ	ETAPA	I.	AVERAGE SPEED	PAGE
TC/ČK	3A/6A JANOVICE, Regrouping	SEKCE	1.,2.	48,55 km/h	74
SS/RZ	Special Stage/Rychlostní zkouška	PC/PK		DISTANCE	TIME
3/6	KORÁB 20,02 km	-		40,75 km	56 min.

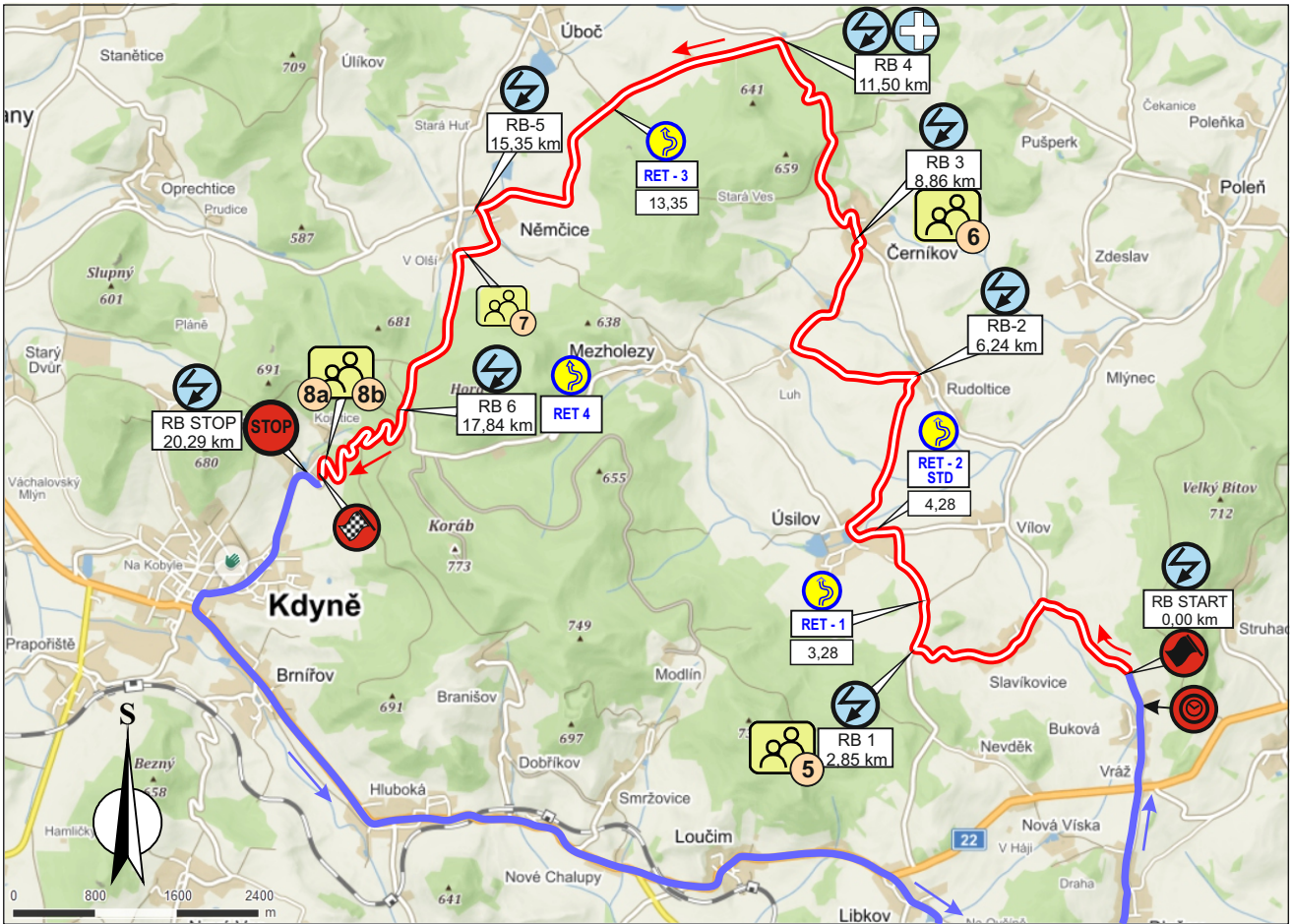
TOTAL	PART.	DIRECTIONS	INFORMATION	REGR.
11,50	2,18	 <p>19 8,52</p>	<p>KOLOVEČ 6 VŠZPADLY 2</p> <p>10 KDYNĚ 184 4 NĚMČICE</p> <p>184 ŠVIHOV 15 BEZPRAVOVICE 2</p> <p>RB 4</p>  	29,55
13,35	1,85	 <p>20 6,67</p>	<p>RETARDER 3 BARRIER 3</p>	27,70
15,30	1,95	 <p>21 4,72</p>	<p>NĚMČICE</p>	25,75
15,35	0,05	 <p>22 4,67</p>	 <p>RB 5</p>	25,70
15,74	0,39	 <p>23 4,28</p>		25,31

TC/ČK	3/6 BUKOVÁ	ETAPA	I.	AVERAGE SPEED	PAGE
TC/ČK	3A/6A JANOVICE, Regrouping	SEKCE	1.,2.	48,55 km/h	75
SS/RZ	<i>Special Stage/Rychlostní zkouška</i>	PC/PK	DISTANCE	TIME	
3/6	KORÁB 20,02 km	-	40,75 km	56 min.	

TOTAL	PART.	DIRECTIONS	INFORMATIONS	REGR.
16,15	0,41	 <div style="display: flex; justify-content: space-between; width: 100%;"> 24 3,87 </div>		24,90
17,84	1,69	 <div style="display: flex; justify-content: space-between; width: 100%;"> 25 2,18 </div>	<div style="border: 1px solid black; padding: 5px; width: fit-content; margin: 0 auto;"> RETARDER 4 BARRIER 4 </div>	23,21
20,02	2,18	 <div style="display: flex; justify-content: space-between; width: 100%;"> 26 0,00 </div>	 <div style="border: 1px solid black; padding: 2px; width: fit-content; margin: 5px auto;"> N 49°24.110' E 13°03.465' </div> <div style="text-align: center; margin: 10px 0;"> FINISH / CÍL SS / RZ 3/6 </div> 	21,03

Pokračujte dle itineráře
str.75/123, údaj 23.

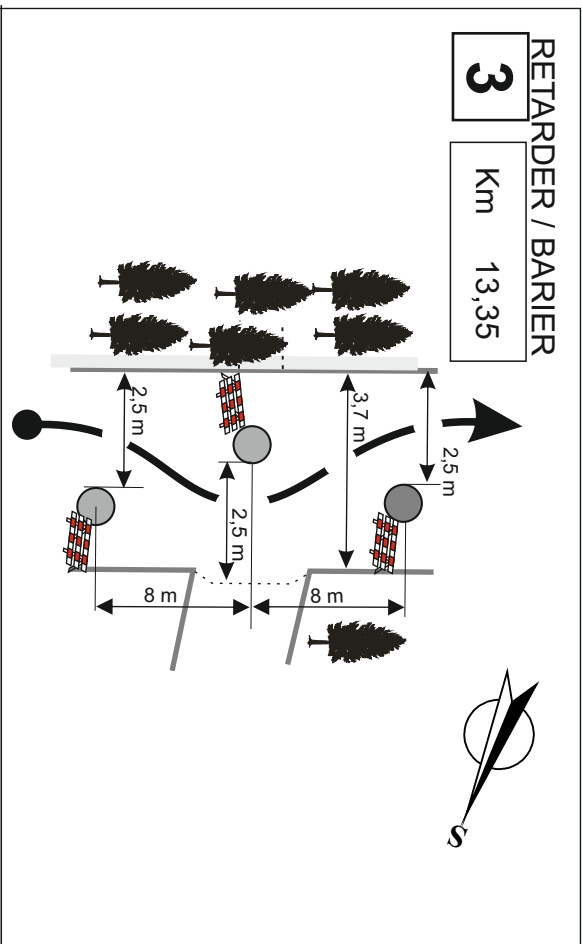
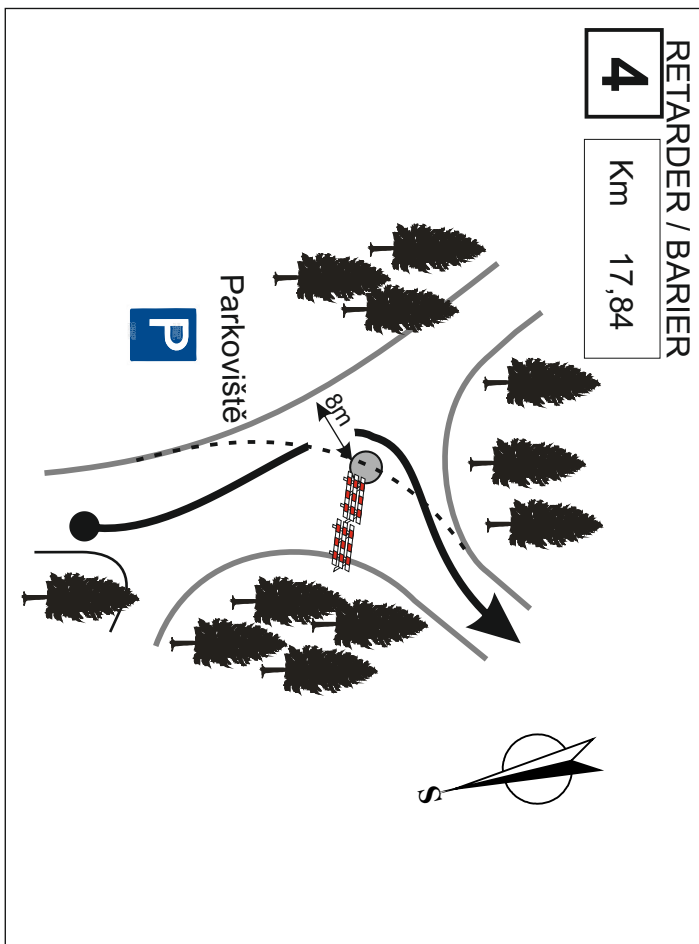
Continue with the Road-Book
page 75/123, box 23.



RZ 3/6 KORÁB
 (BUKOVÁ - KDYNĚ)
 Délka / Distance 20,02 km

SS map
 Mapa RZ
 Liaison route
 Spojovací úsek
 Liaison route
 Návrh na start RZ při SJ

STRANA
 PAGE



RZ 3/6 KORÁB

STRANA
 PAGE