



54. Rallye Šumava Klatovy
AUTOKLUB Mistrovství ČR
v automobilových rally
Klatovy, 26. – 27. 4. 2019



MČR v Rallye
AUTOKLUB 2019

Datum:	23. 4. 2019	Čas:	10:00
Date:		Time:	
Předmět:	Prováděcí ustanovení č. 1	Č. Dokumentu:	1.1
Subject:	Bulletin nr. 1	Doc. nr.:	
		Přílohy:	2
		Attachments:	

Ve zvláštních ustanoveních se mění a doplňuje následující:

1. ÚVOD

1.3 Celková délka RZ a celková délka trati

- délka RZ: **170,16** km
- délka trati: **570,22** km

2. ORGANIZACE

2.7 Hlavní činovníci

Hlavní technický komisař: ~~Stanislav Mrkvan~~ **Jiří Máša**

3. PROGRAM

➤ Start do 1. etapy

Místo: Náměstí Míru, Klatovy
Datum: 26.04.2019
Čas: ~~47.00~~ **17.30**

➤ Cíl 1. etapy

Místo: Rozvojová zóna Janovice nad Úhlavou
Datum: 27.04.2019
Čas: ~~00.20~~ **01.10**

➤ Start do 2. etapy

Místo: Rozvojová zóna Janovice nad Úhlavou
Datum: 27.04.2019
Čas: ~~09.00~~ **09.05**

➤ Rozdílání cen

Místo: Cílová rampa, Náměstí Míru, Klatovy
Datum: 27.04.2019
Čas: ~~48.47~~ **18.52**

➤ Cíl rally (ČK – UP)

Místo: Rozvojová zóna Janovice nad Úhlavou
Datum: 27.04.2019
Čas: ~~49.00~~ **19.30**

9. SEZNAMOVCÍ JÍZDY

9.3.3 Pořadatel povoluje v rámci seznamovacích jízd **tři průjezdy** stejnou rychlostní zkouškou. Jízda v protisměru RZ je zakázána mimo vyznačených úseků v Příloze 2 Zvláštních ustanovení.

Na RZ 1/4 je povolen pouze jeden průjezd při seznamovacích jízdách (tj. 3 okruhy), a to v době vyhrazené v Příloze 2 Zvláštních ustanovení.

Na startu a ve stopce každé RZ

11. TECHNICKÁ PŘEJÍMKA, PLOMBOVÁNÍ, ZNAČENÍ

11.6 Povinné monitorovací zařízení ONI® (GPS)

11.6.2 Soutěžící obdrží držáky od správce GPS při výdeji itineráře **před technickou přejímkou**, musí je do svých vozidel namontovat podle dodaného instalačního manuálu ještě před technickou přejímkou.



54. Rallye Šumava Klatovy
AUTOKLUB Mistrovství ČR
v automobilových rally
Klatovy, 26. – 27. 4. 2019



MČR v Rallye
AUTOKLUB 2019

Datum:	23. 4. 2019	Čas:	10:00
Date:		Time:	
Předmět:	Prováděcí ustanovení č. 1	Č. Dokumentu:	1.1
Subject:	Bulletin nr. 1	Doc. nr.:	
		Přílohy:	2
		Attachments:	

12. PRŮBĚH RALLY

12.4.2 Polookruhová rychlostní zkouška RZ 1/4 a polookruhová RZ 7/11

Doplňte:

12.4.2.4 Start do **polookruhové rychlostní zkoušky RZ 1/4 a polookruhové RZ 7/11**

Po příjezdu ke startu bude posádkám do jízdního výkazu zaznamenán předpokládaný čas startu do RZ, který je počátkem jízdní doby do příští ČK. Start nebude prováděn na celou minutu, vjezd do RZ bude řízen časoměřičem s ohledem na bezpečnost jezdců. Do RZ posádka vjede na pokyn časoměřiče v okamžiku, kdy je trať volná. Přesný čas startu jí bude změřen fotobuňkou.

Proběhne-li start v předpokládaném časovém intervalu startu (cca 1 minuta), ukáže časoměřič 5 vteřin před rozsvícením zeleného světla posádce tabulku s číslem 5.

V případě potřeby delšího časového intervalu než lze předpokládat, ukáže časoměřič posádce nejdříve tabulku STOP a následně pak 5 vteřin před rozsvícením zeleného světla tabulku s číslem 5.

12.4.2.5 Start v době svítícího červeného světla je zakázán. Posádka bude nahlášena sportovním komisařům.

12.4.2.6 Na trati RZ 1/4 budou umístěny reklamní oblouky, jejichž umístění bude vyznačeno na trati RZ.

Příloha I Časový harmonogram
Příloha II Změna itineráře RZ 3/6 Koráb, mapa, retardér

.....
Jiří Valenta
Ředitel závodu

PU č. 1 byla schválena AS AČR dne 23. 4. 2019



54. RALLYE ŠUMAVA KLATOVY * 2019

TIME SCHEDULE / ČASOVÝ HARMONOGRAM



LEG 1 / 1. ETAPA

Friday / pátek 26.4.2019

SS/RZ TC/ČK	Location Místo	SS dist. RZ délka	Liaison dist. Trať bez RZ	Total dist. Spoj. úsek	Target time Jízdní doba	First car due Čas 1. jezdce
0	START Klatovy, Náměstí Míru	—	—	—		17:30
1	Slavošovice	—	6,02	6,02	15	17:45
RZ 1	Super RZ Klatovský okruh	12,82	—	—		17:48
1A	Regrouping-IN	—	21,53	34,35	45	18:33
Regrouping (Janovice, rozvoj.zóna)					10	
1B	Regrouping-OUT - Service-IN	—	—	—		18:43
Service A (Janovice, rozvoj.zóna)		(12,82)	(27,55)	(40,37)	15	
1C	Service-OUT	—	—	—		18:58
Refuelling - tankovací zóna		(28,87)	(51,52)	(80,39)		
2	Skelná Huť	—	12,31	12,31	24	19:22
RZ 2	Chudenínská (Sk.Huť-Sv.Kateřina)	8,85	—	—		19:25
3	Buková	—	18,48	27,33	37	20:02
RZ 3	Koráb (Buková - Kdyně)	20,02	—	—		20:05
3A	Regrouping-IN & Technical zone-IN	—	20,73	40,75	56	21:01
Regrouping (Janovice, rozvoj.zóna)					30	
3B	Regrouping-OUT - Service-IN	—	—	—		21:31
Service B (Janovice, rozvoj.zóna)		(28,87)	(51,52)	(80,39)	30	
3C	Service-OUT	—	—	—		22:01
Refuelling - tankovací zóna		(41,69)	(86,4)	(111,59)		
4	Slavošovice	—	16,50	16,50	30	22:31
RZ 4	Super RZ Klatovský okruh	12,82	—	—		22:34
5	Skelná Huť	—	30,84	43,66	57	23:31
RZ 5	Chudenínská (Sk.Huť-Sv.Kateřina)	8,85	—	—		23:34
6	Buková	—	18,48	27,33	37	0:11
RZ 6	Koráb (Buková - Kdyně)	20,02	—	—		0:14
6A	Regrouping 2-IN	—	20,58	40,60	56	1:10
Regrouping 2 (Janovice, rozvoj.zóna)						

Section 1

Section 2

LEG 1 totals

83,38

165,47

248,85

33,51%

54. RALLYE ŠUMAVA KLATOVY * 2019

TIME SCHEDULE / ČASOVÝ HARMONOGRAM

LEG 2 / 2. ETAPA

Saturday / sobota 27.4.2019

SS/RZ TC/ČK	Location Místo	SS dist. RZ délka	Liaison dist. Trať bez RZ	Total dist. Spoj. úsek	Target time Jízdní doba	First car due Čas 1. jezdce
6B	Parc fermé OUT - Janovice					9:05
6C	Service IN	—	0,32	0,32	3	9:08
Service C (Janovice, rozvoj.zóna)		(0)	(0,32)	(0,32)	45	
6D	Service OUT	—	—	—		9:53
Refuelling - tank.zóna		(37,29)	(107,34)	(111,69)		
7	Klenová	—	28,70	3,66	14	10:07
RZ 7	Strážovská (Klenová - Víteň)	10,10	—	—		10:10
8	Pohorsko	—	45,56	55,66	76	11:26
RZ 8	Strašinská (Pohorsko - Drážov)	19,29	—	—		11:29
9	Hoslovice	—	12,28	31,57	43	12:12
RZ 9	Hoslovická (Hoslovice - Vojnice)	7,90	—	—		12:15
Refuelling - tank.zóna Žichovice		(6,1)	(39,02)	(33,84)		
10	Lipová Lhota	—	20,60	28,50	46	13:01
RZ 10	Tedražická (Lipová Lhota - Čejkovy)	6,10	—	—		13:04
10A	Regrouping-IN & Technical zone-IN	—	33,19	39,29	53	13:57
Regrouping (Janovice)					30	
10B	Regrouping-OUT - Service-IN	—	—	—		14:27
Service D (Janovice, rozvoj.zóna)		(43,39)	(140,33)	(158,68)	30	
10C	Service-OUT	—	—	—		14:57
Refuelling - tank.zóna		(37,29)	(76,17)	(124,84)		
11	Klenová	—	3,66	3,66	14	15:11
RZ 11	Strážovská (Klenová - Víteň)	10,10	—	—		15:14
12	Pohorsko	—	45,56	55,66	76	16:30
RZ 12	Strašinská (Pohorsko - Drážov)	19,29	—	—		16:33
13	Hoslovice	—	12,28	31,57	43	17:16
RZ 13	Hoslovická (Hoslovice - Vojnice)	7,90	—	—		17:19
Refuelling - tank.zóna Žichovice		(6,1)	(65,18)	(79,18)		
14	Lipová Lhota	—	20,60	28,50	46	18:05
RZ 14	Tedražická (Lipová Lhota - Čejkovy)	6,10	—	—		18:08
14A	FINISH KLATOVY	—	25,21	31,31	44	18:52
14B	PODIUMRAMP / RAMPA	—	—	—		
14C	UP Janovice	—	11,67	11,67	15	

Section 3

Section 4

LEG 2 totals	86,78	259,63	321,37
---------------------	--------------	---------------	---------------

RALLY TOTALS				
LEG ETAPA	No. of SS Počet RZ	SS dist. RZ délka	Liaison dist. Trať bez RZ	Total. dist. Délka celk.
1	6	83,38	165,47	248,85
2	8	86,78	259,63	321,37
Overall Totals	14	170,16	425,10	570,22

33,51%

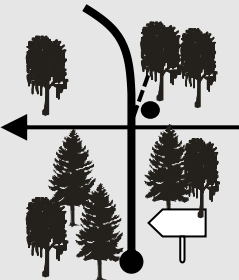



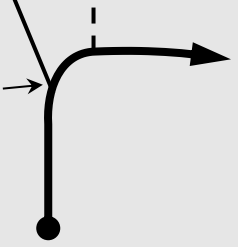
27,00%

29,84%

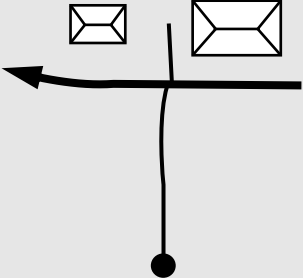


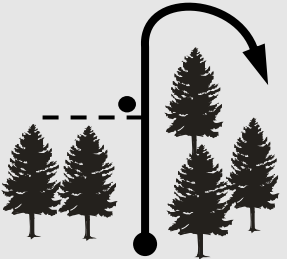


TC/ČK	3/6 BUKOVÁ	ETAPA	I.	AVERAGE SPEED	PAGE
TC/ČK	3A/6A JANOVICE, Regrouping	SEKCE	1.,2.	48,55 km/h	73
SS/RZ	Special Stage/Rychlostní zkouška	PC/PK		DISTANCE	TIME
3/6	KORÁB 20,02 km	-		40,75 km	56 min.

TOTAL	PART.	DIRECTIONS	INFORMATIONS	REGR.
7,50	7,50	<p>14</p> <p>12,52</p>		33,55
8,63	1,13	<p>15</p> <p>11,39</p>	<div style="border: 1px solid black; padding: 5px; display: inline-block;">ČERNÍKOV</div>	32,42
8,82	0,19	<p>16</p> <p>11,20</p>	<div style="border: 1px solid black; padding: 5px; display: inline-block;">RB 3</div>	32,23
9,12	0,30	<p>17</p> <p>10,90</p>		31,93
9,32	0,20	<p>18</p> <p>10,70</p>	<div style="border: 1px solid black; padding: 5px; display: inline-block;">ČERNÍKOV</div>	31,73

TC/ČK	3/6 BUKOVÁ	ETAPA	I.	AVERAGE SPEED	PAGE
TC/ČK	3A/6A JANOVICE, Regrouping	SEKCE	1.,2.	48,55 km/h	74
SS/RZ	Special Stage/Rychlostní zkouška	PC/PK		DISTANCE	TIME
3/6	KORÁB 20,02 km	-		40,75 km	56 min.

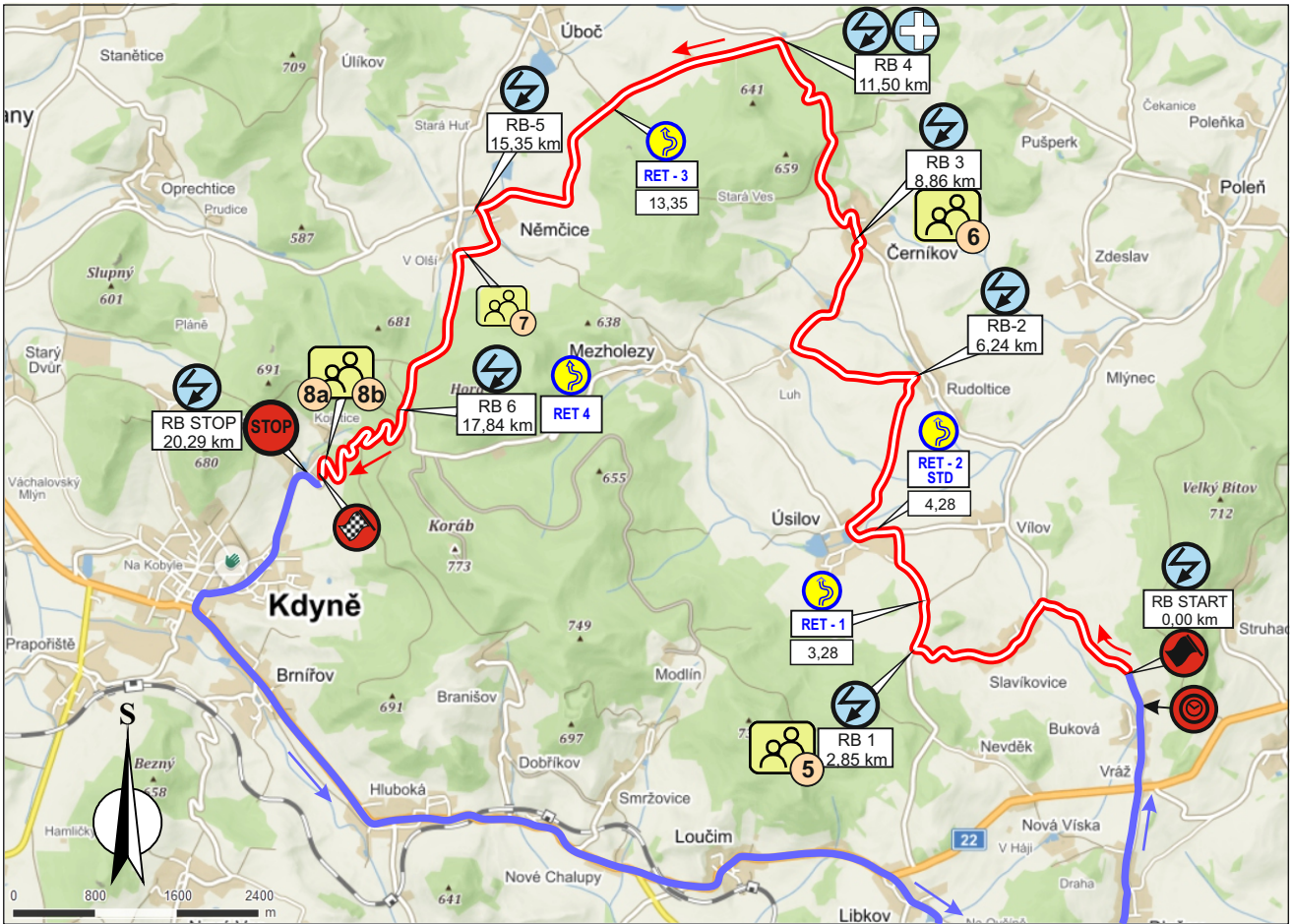
TOTAL	PART.	DIRECTIONS	INFORMATION	REGR.
11,50	2,18	 <p>19 8,52</p>	<div style="border: 1px solid black; padding: 2px; display: inline-block;"> KOLOVEČ 6 VŠZPADLY 2 </div> <div style="border: 1px solid black; padding: 2px; display: inline-block; margin-top: 5px;"> 10 KDYNĚ 184 4 NĚMČICE </div> <div style="border: 1px solid black; padding: 2px; display: inline-block; margin-top: 5px;"> 184 ŠVIHOV 15 BEZPRAVOVICE 2 </div> <div style="display: flex; justify-content: space-around; margin-top: 10px;"> <div style="border: 1px solid black; border-radius: 50%; padding: 5px; text-align: center;">⚡</div> <div style="border: 1px solid black; padding: 2px;">RB 4</div> <div style="border: 1px solid black; border-radius: 50%; padding: 5px; text-align: center;">+</div> </div>	29,55
13,35	1,85	 <p>20 6,67</p>	<div style="border: 1px solid black; padding: 10px; text-align: center; width: 100px; margin: 0 auto;"> RETARDER 3 BARRIER 3 </div>	27,70
15,30	1,95	 <p>21 4,72</p>	<div style="border: 1px solid black; padding: 5px; text-align: center; width: 100px; margin: 0 auto;"> NĚMČICE </div>	25,75
15,35	0,05	 <p>22 4,67</p>	<div style="display: flex; justify-content: space-around; margin-top: 10px;"> <div style="border: 1px solid black; border-radius: 50%; padding: 5px; text-align: center;">⚡</div> <div style="border: 1px solid black; padding: 2px;">RB 5</div> </div>	25,70
15,74	0,39	 <p>23 4,28</p>		25,31

TC/ČK	3/6 BUKOVÁ	ETAPA	I.	AVERAGE SPEED	PAGE
TC/ČK	3A/6A JANOVICE, Regrouping	SEKCE	1.,2.	48,55 km/h	75
SS/RZ	<i>Special Stage/Rychlostní zkouška</i>	PC/PK	DISTANCE	TIME	
3/6	KORÁB 20,02 km	-	40,75 km	56 min.	

TOTAL	PART.	DIRECTIONS	INFORMATIONS	REGR.
16,15	0,41	 <div style="display: flex; justify-content: space-between; width: 100%;"> 24 3,87 </div>		24,90
17,84	1,69	 <div style="display: flex; justify-content: space-between; width: 100%;"> 25 2,18 </div>	<div style="border: 1px solid black; padding: 5px; width: fit-content; margin: auto;"> RETARDER 4 BARRIER 4 </div>	23,21
20,02	2,18	 <div style="display: flex; justify-content: space-between; width: 100%;"> 26 0,00 </div>	 <div style="border: 1px solid black; padding: 2px; width: fit-content; margin: 5px auto;"> N 49°24.110' E 13°03.465' </div> <div style="text-align: center; margin: 10px 0;"> FINISH / CÍL SS / RZ 3/6 </div> 	21,03

Pokračujte dle itineráře
str.75/123, údaj 23.

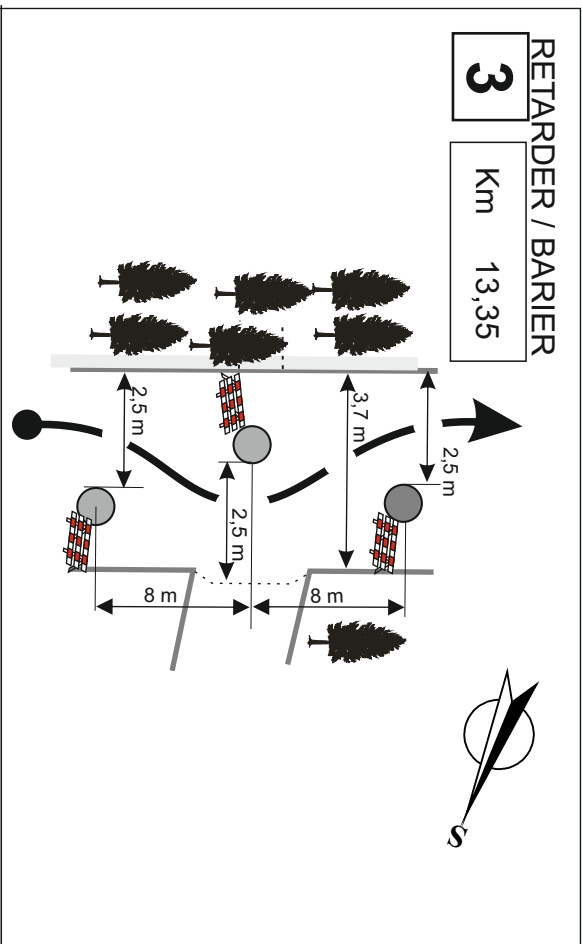
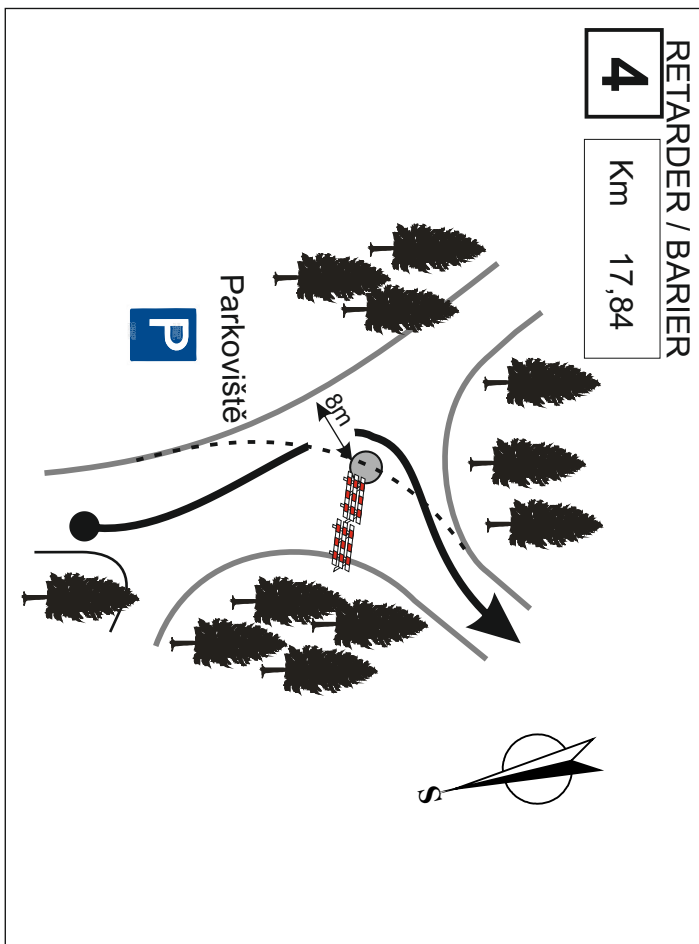
Continue with the Road-Book
page 75/123, box 23.



RZ 3/6 KORÁB
 (BUKOVÁ - KDYNĚ)
 Délka / Distance 20,02 km

SS map
 Mapa RZ
 Liaison route
 Spojovací úsek
 Liason route
 Návrat na start RZ při SJ

STRANA
 PAGE



RZ 3/6 KORÁB

STRANA
 PAGE