



**ISDE** INTERNATIONAL  
SIX DAYS ENDURO  
24.-29. SEPTEMBER 2012

## Přehled časových kontrol

Stav:  
5.9.2012

		24.9.	25.9.	26.9.	27.9.	28.9.	29.9.
<i>přeprava (spojovací etapa) k ČK 1 a zpět:</i>		Ano	Ano	Ano	Ano	Ne	Ne
	<b>místo</b>	<b>den 1</b>	<b>den 2</b>	<b>den 3</b>	<b>den 4</b>	<b>den 5</b>	<b>den 6</b>
1	Sachsenring <i>paddock</i>	start/cíl	start/cíl	start/cíl	start/cíl	start/cíl	start
2	Stollberg <i>dopr. cvič.</i>	ČK 1	ČK 1				
3	Auerbach <i>nádražní prostran.</i>	ČK 2	ČK 2				
4	Zwönitz <i>náměstí (tržiště)</i>	ČK 3	ČK 3				
5	Zschopau <i>firma MZZ</i>			ČK 1	ČK 1		
6	Lauta <i>koňský žentour</i>			ČK 2	ČK 2		
7	Grünhainichen <i>nádraží</i>			ČK 3	ČK 3		
8	Thurm <i>trať MX</i>					ČK 1	
9	Culitzsch <i>speciální test</i>					ČK 2	
10	Marienau <i>speciální test</i>					ČK 3	
11	Sachsenring <i>paddock</i>	pre-finish	pre-finish	pre-finish	pre-finish	ČK 4 / pre-finish	pre-f ČK1
<i>počet kol:</i>		2	2	2	2	2	
<i>různé časové kontroly (ČK):</i>		5	5	5	5	5	2

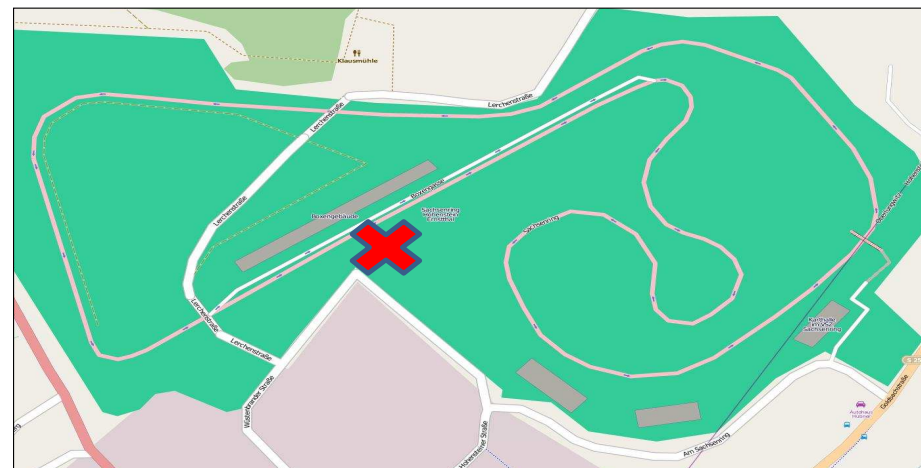
## 1 Sachsenring

**adresa:** Hohensteiner Str. 18  
09353 Oberlungwitz

**poloha:** veškerý prostor Sachsenringu  
(boxové zařízení, start/cíl, věž, volné plochy)

**údaje GPS:** N50°47'26.52  
E12°41'14.20

**nadm. výš.:** 330 m



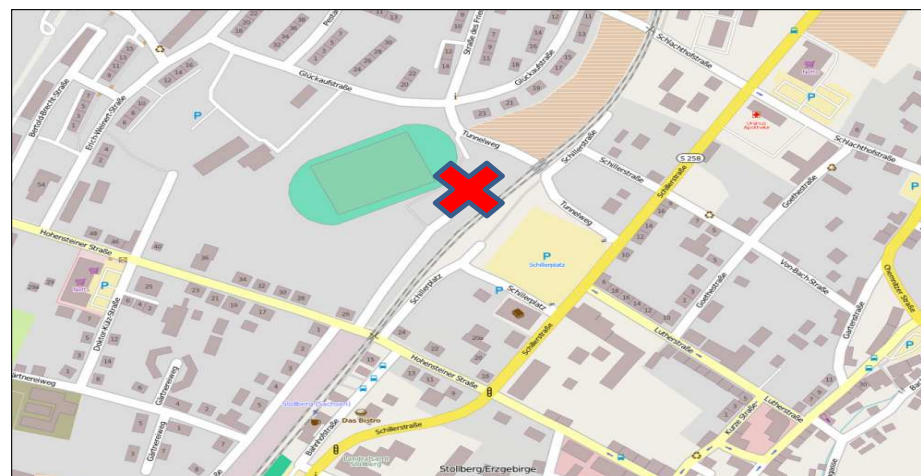
## 2 Stollberg

**adresa:** dopravní cvičiště  
09366 Stollberg

**poloha:** vedle sportovního hřiště (tunelová cesta)  
příjezd přes Hohensteiner Str.

**údaje GPS:** N50°42'41.19  
E12°46'31.71

**nadm. výš.:** 442 m



### 3 Auerbach

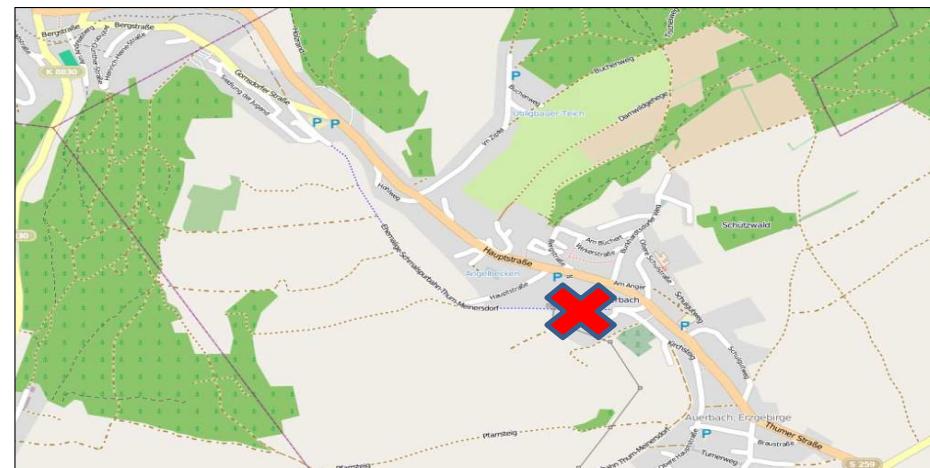
adresa: Bahnhofstr.  
09392 Auerbach/Erzg.

poloha: nádražní prostranství

údaje GPS: N50°41'14.65

E12°54'35.79

nadm. výš.: 543 m



### 4 Zwönitz

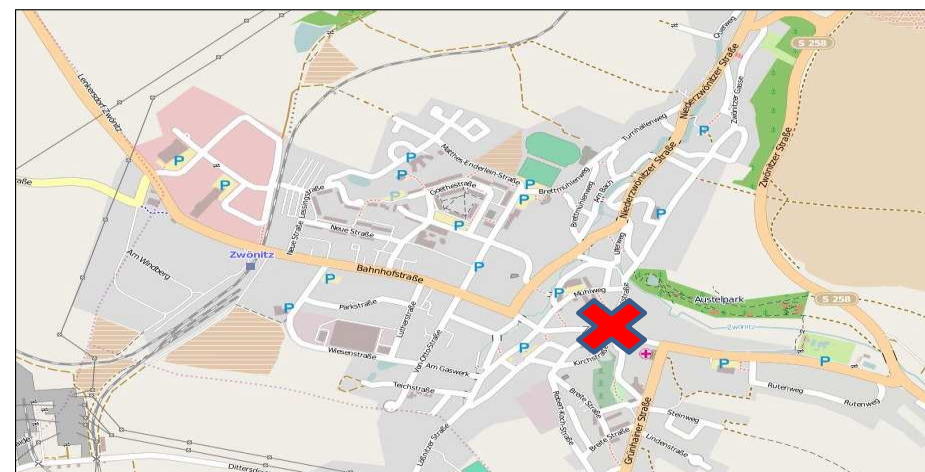
adresa: Rathausstr.  
08297 Zwönitz

poloha: náměstí (tržiště) ve Zwönitz (celá  
Rathausstr.)

údaje GPS: N50°37'48.33

E12°48'47.93

nadm. výš.: 526 m



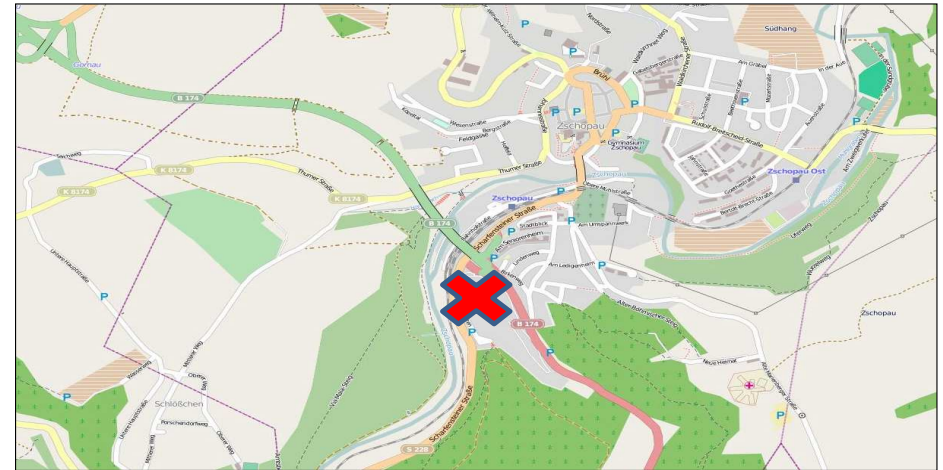
## 5 Zschopau

**adresa:** Neue Marienberger Str.  
09405 Zschopau

**poloha:** volná plocha multicentra Zschopau

**údaje GPS:** N50°44'23.72  
E13°03'49.77

**nadm. výš.:** 352 m



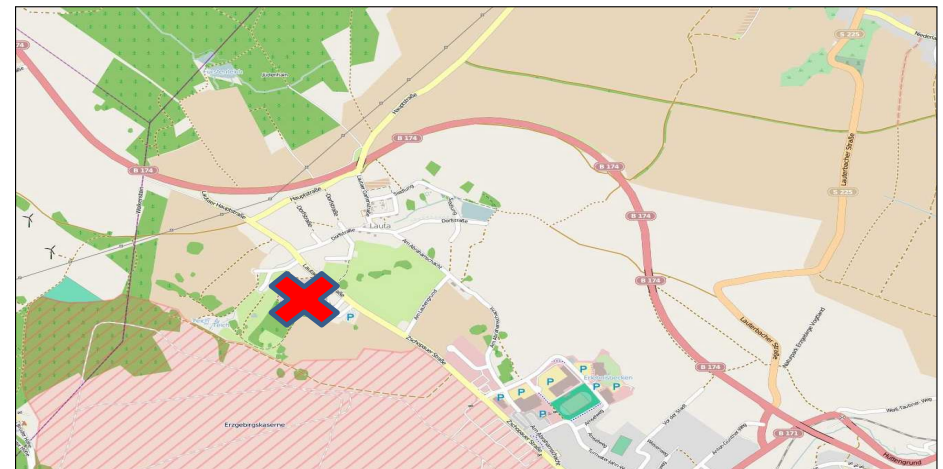
## 6 Lauta

**adresa:** Lautauer Hauptstr. 8  
09496 Marienberg / Lauta

**poloha:** volná plocha v bezprostřední blízkosti  
koňského žentouru

**údaje GPS:** N50°39'47.43  
E13°08'30.89

**nadm. výš.:** 632 m



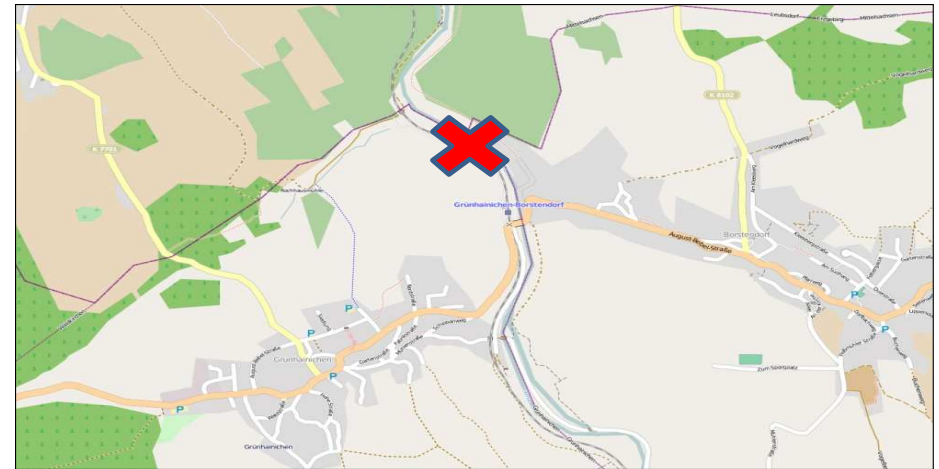
## 7 Grünhainichen

**adresa:** Am Güterbahnhof  
09579 Grünhainichen

**poloha:** ulice u starého nákladního nádraží

**údaje GPS:** N50°46'42.10  
E13°09'34.52

**Höhe:** 345 m



## 8 Thurm

**adresa:** Voigtlanderstr.  
08132 Mülsen

**poloha:** MX trať MSC Thurm

**údaje GPS:** N50°46'30.47  
E12°33'01.22

**nadm. výš.:** 328 m



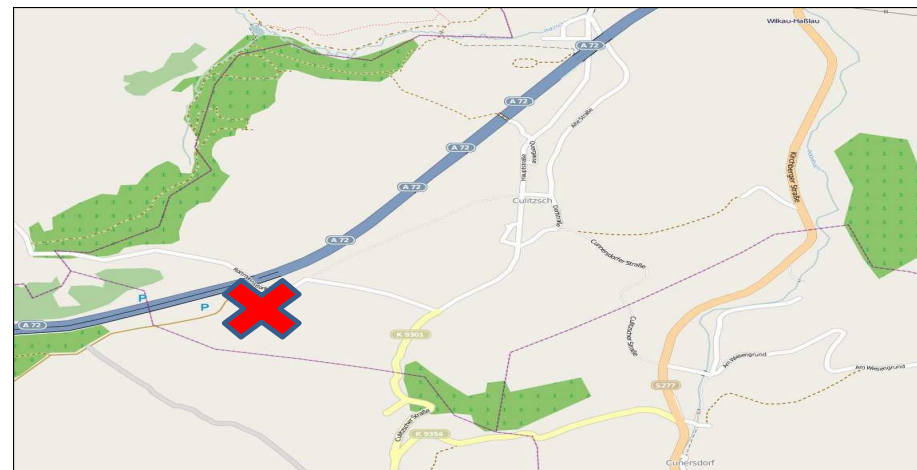
## 9 Culitzsch

**adresa:** Rottmannsdorfer Str.  
08112 Culitzsch

**poloha:** MX trať MC Culitzsch  
(vedle dálnice A72)

**údaje GPS:** N50°39'00.94  
E12°29'38.08

**nadm. výš.:** 407 m



## 10 Marienau

**adresa:** Grüne Aue (zelená louka)  
08132 Marienau

**poloha:** pole v blízkosti obce

**údaje GPS:** N50°43'13.76  
E12°37'35.81

**nadm. výš.:** 409 m

